

ROMÂNIA
JUDEȚUL GORJ
COMUNA GLOGOVA
CONSILIUL LOCAL

HOTĂRÂRE

privind constituirea și inventarierea în domeniul privat al comunei Glogova a terenului în suprafață de 789 mp situat în T7 P195 sat Cămuiești, comuna Glogova .

Consiliul Local Glogova,

Având în vedere :

- Prevederile art.4 din Legea nr.213/1998 privind proprietatea publică, cu modificările și completările ulterioare ;
- art.36 alin.2 lit.c din Legea nr.215/2001 privind administrația publică, republicată, cu modificările și completările ulterioare;

În temeiul prevederilor art.45 alin.3 din Legea nr.215/2001 privind administrația publică locală, republicată, cu modificările și completările ulterioare,

HOTĂRĂȘTE :

Art.1. Se constituie domeniul privat al comunei Glogova, terenul în suprafață de **789 mp**, situat în T7 P195 sat Cămuiești, identificat conform anexei (plan de situație pentru determinarea suprafeței) – parte integrantă din prezenta hotărâre.

Art.2. Se aprobă inventarierea în domeniul privat al comunei Glogova a imobilului prevăzut la art.1.

Art.3. Prezenta hotărâre se va comunica Instituției Prefectului județului Gorj, Primarului comunei Glogova și va fi afișată conform legislației în vigoare.

Președinte de ședință,
Cons.local Bivolaru Laurențu



Contrasemnează,
Secretar – Mutu Maria

Nr. 17 / 27.09.2016
COMUNA GLOGOVA

Adoptată în ședința ordinară din data de 27.09.2016 cu 11 voturi „pentru” din totalul de 11 consilieri locali în funcție.

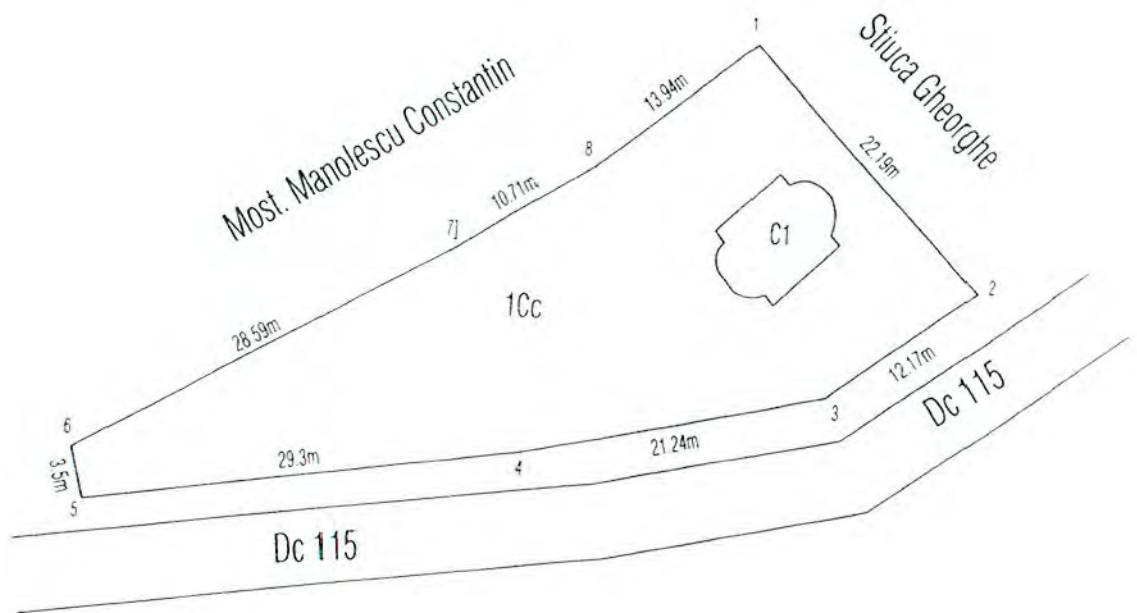
PLAN DE SITUATIE PENTRU DETERMINAREA SUPRAFETEI

Judetul Gorj
Terit. adm.: GLOGOVA
Cod. SIRSUP: 80980
Adresa corpului de proprietate:
Sat Camuiesti, Com. Glogova, Jud. Gorj
Tarlaua 7 - Parcela 195

(intravilan)
Scara 1:500



Nume si prenume proprietar:
CONSILIUL LOCAL
GLOGOVA
Ale. Iormanesti, com. Glogova, jud. Gorj



Intravilan :
Curti-constructii, T7 - P195, S1Cc = 798 mp
Total, S = 798 mp

Constructii :

C1 - Paraclis Sf. Arhangheli Mihail si Gavril, construita din bca si lemn
si acoperita cu tabla, Sc = 48mp

Proiectat de [Signature]
Cons. Local Glogova

Data: 31.08.2016

SISTEM STEREO 70



PLAN DE SITUATIE PENTRU DETERMINAREA SUPRAFETEI

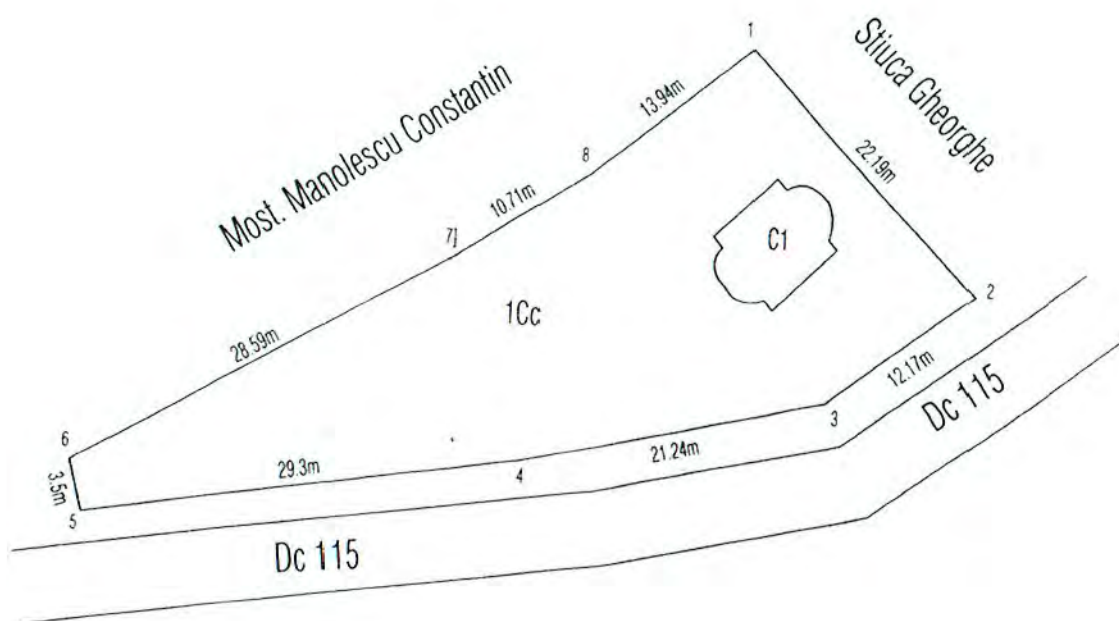
Judetul Gorj
Terit. adm.: GLOGOVA
Cod. SIRSUP: 80980
Adresa corpului de proprietate:
Sat Camuiesti, Com. Glogova, Jud. Gorj
Tarlaua 7 - Parcela 195

(intravilan)
Scara 1:500



Nume si prenume proprietari:
CONSILIUL LOCAL
GLOGOVA

Ale. Iormanesti, com. Glogova, jud. Gorj



Intravilan :
Curti-constructii, T7 - P195, S1Cc = 798 mp

Constructii :
Total, S = 798 mp

C1 - Paraclis Sf. Arhangheli Mihail si Gavril, construita din bca si lemn
si acoperita cu tabla, Sc = 48mp

Data: 31.08.2016

SISTEM STEREO 70



PLAN DE SITUATIE PENTRU DETERMINAREA SUPRAFETEI

Judetul Gorj
Terit. adm.: GLOGOVA
Cod. SIRSUP: 80980
Adresa corpului de proprietate:
Sat Glogova, Com. Glogova, Jud. Gorj
Tarlaua 27 - Parcela 504

(intravilan)
Scara 1:1000



Nume si prenume proprietari:
CONSILIUL LOCAL
GLOGOVA
Ale. Iormanesti, com. Glogova, jud. Gorj



Intravilan :

Curti-constructii, T27 - P504, S1Cc = 10800 mp

Total, S = 10800 mp

Data: 31.08.2016

SISTEM STEREO 70



PLAN DE SITUATIE PENTRU DETERMINAREA SUPRAFETEI

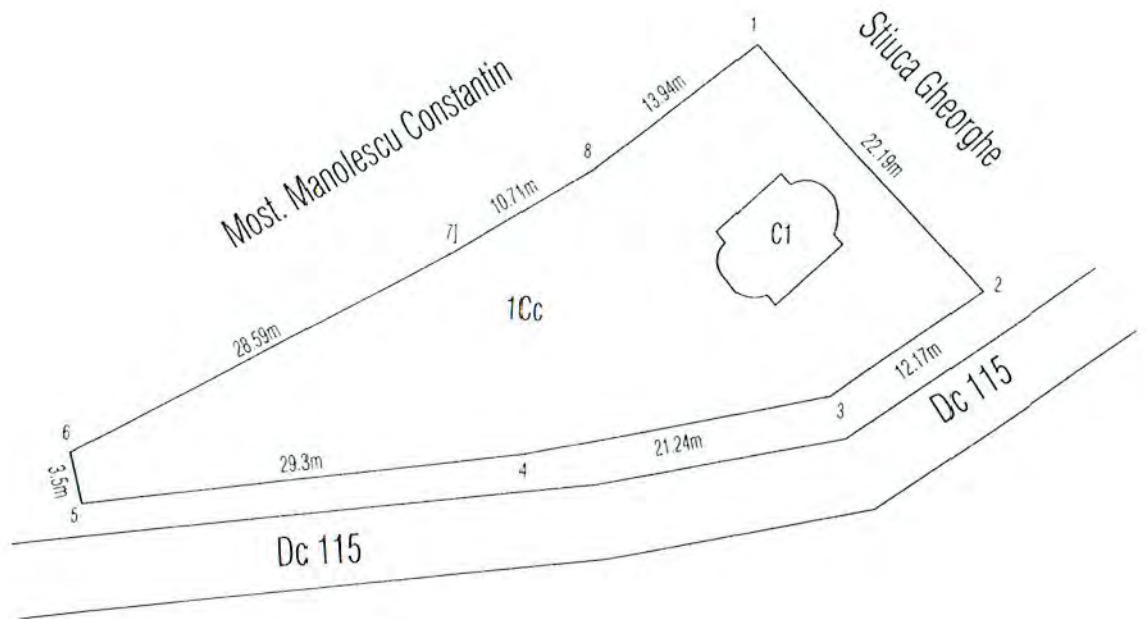
Judetul Gorj
Terit. adm.: GLOGOVA
Cod. SIRSUP: 80980
Adresa corpului de proprietate:
Sat Camuiesti, Com. Glogova, Jud. Gorj
Tarlaua 7 - Parcela 195

(intravilan)
Scara 1:500



Nume si prenume proprietar:
CONSILIUL LOCAL
GLOGOVA

Ale. Iormanesti, com. Glogova, jud. Gorj



Intravilan :
Curti-constructii, T7 - P195, S1Cc = 798 mp

Constructii :
Total, S = 798 mp

C1 - Paraclis Sf. Arhangheli Mihail si Gavril, construita din bca si lemn
si acoperita cu tabla, Sc = 48mp

Data: 31.08.2016

SISTEM STEREO 70



RAPORT

la Proiectul de Hotarare privind atestarea la domeniul privat a comunei GLOGOVA a unor suprafete de teren situate in intravilanul localitatii

La Proiectul de Hotarare privind atestarea la domeniul privat al comunei Glogova a unor suprafete de teren situate in intravilanul localitatii Glogova, judetul Gorj, in vederea clarificarii situatiei juridice a terenurilor de pe raza comunei, au fost executate masuratori in scopul delimitarii suprafetelor din domeniul privat cat si pentru atragerea de noi fonduri la bugetul local. Astfel, intentionam sa identificam si sa valorificam fiecare suprafata de teren de pe raza noastra administrativa. A fost identificat teren in suprafata de 789 mp, situat in intravilanul comunei Glogova, satul Camuiesti. Pentru aceasta suprafata de teren, in evidentele noastre nu figureaza persoane fizice si juridice cu cereri de revendicare conform Legii nr. 18/1991 privind fondul funciar si Legii nr. 10/2001 privind regimul juridic al unor imobile preluate in mod abuziv. Deasemenea, aceasta suprafata de teren nu figureaza in domeniul public al comunei Glogova. Fata de cele prezentate sustinem initierea Proiectul de hotarare privind atestarea la domeniul privat al comunei Glogova, jud. Gorj a acestei suprafete de teren situata in satul camuiesti, com. Glogova, jud. Gorj.

Compartiment urbanism si amenajarea teritoriului :

Registru Agricol :

Secretar:



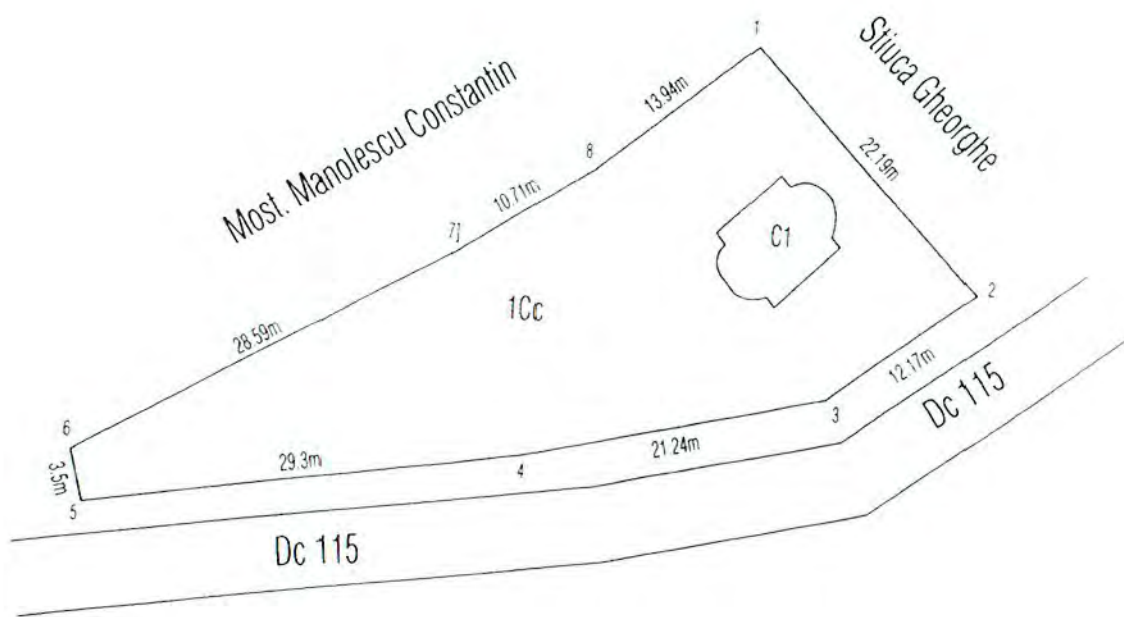
PLAN DE SITUATIE PENTRU DETERMINAREA SUPRAFETEI

Judetul Gorj
Terit. adm.: GLOGOVA
Cod. SIRSUP: 80980
Adresa corpului de proprietate:
Sat Camuiesti, Com. Glogova, Jud. Gorj
Tarlaua 7 - Parcela 195

(intravilan)
Scara 1:500



Nume si prenume proprietari
CONSILIUL LOCAL
GLOGOVA
Ale. Iormanesti, com. Glogova, jud. Gorj



Intravilan :
Curti-constructii, T7 - P195, S1Cc = 798 mp
Total, S = 798 mp

Constructii :

C1 - Paraclis Sf. Arhangheli Mihail si Gavril, construita din bca si lemn
si acoperita cu tabla, Sc = 48mp

*Consiliul Local
Glogova*
[Signature]

Data: 31.08.2016

SISTEM STEREO 70

